

ОПИСАНИЕ МЕСТОПОЛОЖЕНИЯ ГРАНИЦ

Территориальная зона застройки индивидуальными жилыми домами (Ж1)

(наименование объекта, местоположение границ которого описано (далее - объект))

Раздел 1

Сведения об объекте

№ п/п	Характеристики объекта	Описание характеристик
1	2	3
1.	Местоположение объекта	Амурская область, район Селемджинский, посёлок городского типа Экимчан
2.	Площадь объекта +/- величина погрешности определения площади (Р +/- Дельта Р)	832972 +/- 319 м ²
3.	Иные характеристики объекта	-

Раздел 2**Сведения о местоположении границ объекта**

1. Система координат МСК-28

2. Сведения о характерных точках границ объекта

Обозначение характерных точек границ	Координаты, м		Метод определения координат характерной точки	Средняя квадратическая погрешность положения характерной точки (Mt), м	Описание обозначения точки на местности (при наличии)
	X	Y			
1	2	3	4	5	6
1	766301.22	5247973.34	Картометрический метод	0.10	-
2	766263.69	5247976.08	Картометрический метод	0.10	-
3	766245.61	5247977.46	Картометрический метод	0.10	-
4	766248.81	5248002.18	Картометрический метод	0.10	-
5	766253.44	5248042.09	Картометрический метод	0.10	-
6	766219.79	5248050.15	Картометрический метод	0.10	-
7	766219.40	5248049.28	Картометрический метод	0.10	-
8	766213.88	5248041.22	Картометрический метод	0.10	-
9	766205.91	5248035.23	Картометрический метод	0.10	-
10	766197.92	5248031.63	Картометрический метод	0.10	-
11	766189.39	5248029.87	Картометрический метод	0.10	-
12	766179.49	5248030.91	Картометрический метод	0.10	-
13	766167.42	5248033.92	Картометрический метод	0.10	-
14	766142.16	5248043.86	Картометрический метод	0.10	-
15	766090.90	5248066.80	Картометрический метод	0.10	-
16	766086.80	5248067.87	Картометрический метод	0.10	-
17	766080.46	5248066.28	Картометрический метод	0.10	-
18	766079.98	5248065.96	Картометрический метод	0.10	-
19	766079.98	5248065.83	Картометрический метод	0.10	-
20	766073.85	5248049.27	Картометрический метод	0.10	-
21	766073.86	5248049.21	Картометрический метод	0.10	-
22	766075.14	5248042.21	Картометрический метод	0.10	-

2. Сведения о характерных точках границ объекта

Обозначение характерных точек границ	Координаты, м		Метод определения координат характерной точки	Средняя квадратическая погрешность положения характерной точки (Mt), м	Описание обозначения точки на местности (при наличии)
	X	Y			
1	2	3	4	5	6
23	766078.06	5248036.08	Картометрический метод	0.10	-
24	766081.48	5248031.77	Картометрический метод	0.10	-
25	766096.74	5248018.91	Картометрический метод	0.10	-
26	766117.21	5248004.67	Картометрический метод	0.10	-
27	766127.11	5247999.01	Картометрический метод	0.10	-
28	766185.54	5247977.79	Картометрический метод	0.10	-
29	766210.35	5247973.45	Картометрический метод	0.10	-
30	766235.91	5247969.86	Картометрический метод	0.10	-
31	766283.88	5247965.15	Картометрический метод	0.10	-
32	766283.78	5247961.47	Картометрический метод	0.10	-
33	766235.63	5247966.19	Картометрический метод	0.10	-
34	766210.07	5247969.84	Картометрический метод	0.10	-
35	766184.76	5247974.18	Картометрический метод	0.10	-
36	766126.40	5247995.43	Картометрический метод	0.10	-
37	766115.20	5248001.61	Картометрический метод	0.10	-
38	766094.88	5248015.73	Картометрический метод	0.10	-
39	766079.46	5248028.70	Картометрический метод	0.10	-
40	766073.25	5248033.25	Картометрический метод	0.10	-
41	766070.70	5248033.34	Картометрический метод	0.10	-
42	766067.34	5248031.45	Картометрический метод	0.10	-
43	766067.23	5248031.37	Картометрический метод	0.10	-
44	766055.30	5247999.11	Картометрический метод	0.10	-
45	766034.54	5247932.18	Картометрический метод	0.10	-
46	766034.55	5247932.16	Картометрический метод	0.10	-
47	766036.00	5247929.69	Картометрический метод	0.10	-

2. Сведения о характерных точках границ объекта

Обозначение характерных точек границ	Координаты, м		Метод определения координат характерной точки	Средняя квадратическая погрешность положения характерной точки (Mt), м	Описание обозначения точки на местности (при наличии)
	X	Y			
1	2	3	4	5	6
48	766037.41	5247928.22	Картометрический метод	0.10	-
49	766041.24	5247927.41	Картометрический метод	0.10	-
50	766073.66	5247928.39	Картометрический метод	0.10	-
51	766089.30	5247932.41	Картометрический метод	0.10	-
52	766108.80	5247938.01	Картометрический метод	0.10	-
53	766129.84	5247942.05	Картометрический метод	0.10	-
54	766143.14	5247942.79	Картометрический метод	0.10	-
55	766181.32	5247938.07	Картометрический метод	0.10	-
56	766213.48	5247936.47	Картометрический метод	0.10	-
57	766219.38	5247938.64	Картометрический метод	0.10	-
58	766236.58	5247949.59	Картометрический метод	0.10	-
59	766284.04	5247953.82	Картометрический метод	0.10	-
60	766284.38	5247950.58	Картометрический метод	0.10	-
61	766237.25	5247946.37	Картометрический метод	0.10	-
62	766220.59	5247935.70	Картометрический метод	0.10	-
63	766213.63	5247933.25	Картометрический метод	0.10	-
64	766181.33	5247934.84	Картометрический метод	0.10	-
65	766143.11	5247939.58	Картометрический метод	0.10	-
66	766130.19	5247938.82	Картометрический метод	0.10	-
67	766109.49	5247934.89	Картометрический метод	0.10	-
68	766090.02	5247929.32	Картометрический метод	0.10	-
69	766073.98	5247925.05	Картометрический метод	0.10	-
70	766041.28	5247923.98	Картометрический метод	0.10	-
71	766036.99	5247923.89	Картометрический метод	0.10	-
72	766033.97	5247922.42	Картометрический метод	0.10	-

2. Сведения о характерных точках границ объекта

Обозначение характерных точек границ	Координаты, м		Метод определения координат характерной точки	Средняя квадратическая погрешность положения характерной точки (Mt), м	Описание обозначения точки на местности (при наличии)
	X	Y			
1	2	3	4	5	6
73	766030.86	5247919.64	Картометрический метод	0.10	-
74	766028.86	5247917.35	Картометрический метод	0.10	-
75	766028.85	5247917.34	Картометрический метод	0.10	-
76	766028.83	5247917.29	Картометрический метод	0.10	-
77	766008.06	5247871.26	Картометрический метод	0.10	-
78	766004.82	5247865.26	Картометрический метод	0.10	-
79	766001.04	5247851.71	Картометрический метод	0.10	-
80	765999.83	5247841.94	Картометрический метод	0.10	-
81	766000.36	5247835.26	Картометрический метод	0.10	-
82	766003.69	5247829.58	Картометрический метод	0.10	-
83	766010.62	5247824.72	Картометрический метод	0.10	-
84	766024.07	5247808.31	Картометрический метод	0.10	-
85	766045.58	5247772.71	Картометрический метод	0.10	-
86	766081.78	5247762.68	Картометрический метод	0.10	-
87	766099.84	5247758.83	Картометрический метод	0.10	-
88	766102.12	5247760.14	Картометрический метод	0.10	-
89	766103.44	5247763.06	Картометрический метод	0.10	-
90	766106.20	5247778.79	Картометрический метод	0.10	-
91	766110.09	5247813.56	Картометрический метод	0.10	-
92	766114.57	5247863.35	Картометрический метод	0.10	-
93	766116.54	5247877.10	Картометрический метод	0.10	-
94	766120.61	5247884.45	Картометрический метод	0.10	-
95	766129.98	5247887.67	Картометрический метод	0.10	-
96	766177.20	5247878.60	Картометрический метод	0.10	-
97	766238.86	5247872.80	Картометрический метод	0.10	-

2. Сведения о характерных точках границ объекта

Обозначение характерных точек границ	Координаты, м		Метод определения координат характерной точки	Средняя квадратическая погрешность положения характерной точки (Mt), м	Описание обозначения точки на местности (при наличии)
	X	Y			
1	2	3	4	5	6
98	766260.27	5247860.96	Картометрический метод	0.10	-
99	766279.56	5247852.59	Картометрический метод	0.10	-
100	766325.91	5247843.48	Картометрический метод	0.10	-
101	766333.96	5247832.15	Картометрический метод	0.10	-
102	766337.41	5247827.01	Картометрический метод	0.10	-
103	766342.68	5247825.70	Картометрический метод	0.10	-
104	766360.50	5247826.26	Картометрический метод	0.10	-
105	766377.93	5247829.52	Картометрический метод	0.10	-
106	766393.37	5247833.91	Картометрический метод	0.10	-
107	766484.26	5247841.36	Картометрический метод	0.10	-
108	766484.62	5247837.83	Картометрический метод	0.10	-
109	766394.08	5247830.48	Картометрический метод	0.10	-
110	766378.77	5247826.08	Картометрический метод	0.10	-
111	766361.21	5247822.58	Картометрический метод	0.10	-
112	766342.69	5247820.44	Картометрический метод	0.10	-
113	766339.34	5247816.62	Картометрический метод	0.10	-
114	766341.24	5247805.26	Картометрический метод	0.10	-
115	766343.40	5247784.58	Картометрический метод	0.10	-
116	766343.59	5247776.51	Картометрический метод	0.10	-
117	766349.12	5247771.55	Картометрический метод	0.10	-
118	766332.14	5247772.41	Картометрический метод	0.10	-
119	766340.60	5247777.89	Картометрический метод	0.10	-
120	766340.00	5247784.81	Картометрический метод	0.10	-
121	766337.72	5247805.21	Картометрический метод	0.10	-
122	766336.27	5247816.13	Картометрический метод	0.10	-

2. Сведения о характерных точках границ объекта

Обозначение характерных точек границ	Координаты, м		Метод определения координат характерной точки	Средняя квадратическая погрешность положения характерной точки (M _t), м	Описание обозначения точки на местности (при наличии)
	X	Y			
1	2	3	4	5	6
123	766333.24	5247824.38	Картометрический метод	0.10	-
124	766330.54	5247830.48	Картометрический метод	0.10	-
125	766324.28	5247840.40	Картометрический метод	0.10	-
126	766277.83	5247849.72	Картометрический метод	0.10	-
127	766258.96	5247857.91	Картометрический метод	0.10	-
128	766237.97	5247869.38	Картометрический метод	0.10	-
129	766176.78	5247874.94	Картометрический метод	0.10	-
130	766130.47	5247884.15	Картометрический метод	0.10	-
131	766122.81	5247881.76	Картометрический метод	0.10	-
132	766119.82	5247875.78	Картометрический метод	0.10	-
133	766117.91	5247862.40	Картометрический метод	0.10	-
134	766113.49	5247813.03	Картометрический метод	0.10	-
135	766109.60	5247777.95	Картометрический метод	0.10	-
136	766107.03	5247761.63	Картометрический метод	0.10	-
137	766107.16	5247759.07	Картометрический метод	0.10	-
138	766109.33	5247756.54	Картометрический метод	0.10	-
139	766127.26	5247753.95	Картометрический метод	0.10	-
140	766151.02	5247755.60	Картометрический метод	0.10	-
141	766171.10	5247759.95	Картометрический метод	0.10	-
142	766168.53	5247817.93	Картометрический метод	0.10	-
143	766168.36	5247828.54	Картометрический метод	0.10	-
144	766199.43	5247830.74	Картометрический метод	0.10	-
145	766237.42	5247830.97	Картометрический метод	0.10	-
146	766240.97	5247770.23	Картометрический метод	0.10	-
147	766260.11	5247772.64	Картометрический метод	0.10	-

2. Сведения о характерных точках границ объекта					
Обозначение характерных точек границ	Координаты, м		Метод определения координат характерной точки	Средняя квадратическая погрешность положения характерной точки (Mt), м	Описание обозначения точки на местности (при наличии)
	X	Y			
1	2	3	4	5	6
148	766327.29	5247772.39	Картометрический метод	0.10	-
149	766376.78	5247770.03	Картометрический метод	0.10	-
150	766414.05	5247768.28	Картометрический метод	0.10	-
151	766446.60	5247769.84	Картометрический метод	0.10	-
152	766726.98	5247787.01	Картометрический метод	0.10	-
153	766727.04	5247787.01	Картометрический метод	0.10	-
154	766745.15	5247780.62	Картометрический метод	0.10	-
155	766753.77	5247773.20	Картометрический метод	0.10	-
156	766761.92	5247759.77	Картометрический метод	0.10	-
157	766771.26	5247734.76	Картометрический метод	0.10	-
158	766774.56	5247713.96	Картометрический метод	0.10	-
159	766773.89	5247685.02	Картометрический метод	0.10	-
160	766768.38	5247546.13	Картометрический метод	0.10	-
161	766768.68	5247542.55	Картометрический метод	0.10	-
162	766770.63	5247540.14	Картометрический метод	0.10	-
163	766774.69	5247538.57	Картометрический метод	0.10	-
164	766772.82	5247538.61	Картометрический метод	0.10	-
165	766809.89	5247537.79	Картометрический метод	0.10	-
166	766809.75	5247530.50	Картометрический метод	0.10	-
167	766313.35	5247543.12	Картометрический метод	0.10	-
168	766310.06	5247468.56	Картометрический метод	0.10	-
169	766313.56	5247430.02	Картометрический метод	0.10	-
170	766374.74	5247435.61	Картометрический метод	0.10	-
171	766459.70	5247444.66	Картометрический метод	0.10	-
172	766527.48	5247448.27	Картометрический метод	0.10	-

2. Сведения о характерных точках границ объекта

Обозначение характерных точек границ	Координаты, м		Метод определения координат характерной точки	Средняя квадратическая погрешность положения характерной точки (Mt), м	Описание обозначения точки на местности (при наличии)
	X	Y			
1	2	3	4	5	6
173	766606.80	5247451.03	Картометрический метод	0.10	-
174	766606.95	5247446.22	Картометрический метод	0.10	-
175	766528.01	5247443.84	Картометрический метод	0.10	-
176	766460.06	5247439.70	Картометрический метод	0.10	-
177	766418.23	5247435.26	Картометрический метод	0.10	-
178	766417.52	5247389.28	Картометрический метод	0.10	-
179	766435.92	5247390.38	Картометрический метод	0.10	-
180	766564.32	5247411.43	Картометрический метод	0.10	-
181	766700.34	5247365.32	Картометрический метод	0.10	-
182	766755.26	5247365.03	Картометрический метод	0.10	-
183	766855.77	5247583.50	Картометрический метод	0.10	-
184	766856.56	5247609.65	Картометрический метод	0.10	-
185	766794.92	5247613.99	Картометрический метод	0.10	-
186	766795.14	5247615.82	Картометрический метод	0.10	-
187	766797.74	5247637.77	Картометрический метод	0.10	-
188	766811.38	5247746.52	Картометрический метод	0.10	-
189	766767.11	5247746.52	Картометрический метод	0.10	-
190	766757.04	5247780.39	Картометрический метод	0.10	-
191	766739.65	5247805.11	Картометрический метод	0.10	-
192	766714.01	5247810.60	Картометрический метод	0.10	-
193	766666.75	5247865.31	Картометрический метод	0.10	-
194	766438.78	5247907.42	Картометрический метод	0.10	-
195	766387.51	5247909.25	Картометрический метод	0.10	-
196	766339.90	5247921.15	Картометрический метод	0.10	-
197	766315.18	5247934.89	Картометрический метод	0.10	-

2. Сведения о характерных точках границ объекта

Обозначение характерных точек границ	Координаты, м		Метод определения координат характерной точки	Средняя квадратическая погрешность положения характерной точки (Mt), м	Описание обозначения точки на местности (при наличии)
	X	Y			
1	2	3	4	5	6
1	766301.22	5247973.34	Картометрический метод	0.10	-
198	766263.98	5247692.26	Картометрический метод	0.10	-
199	766291.02	5247691.32	Картометрический метод	0.10	-
200	766291.80	5247647.81	Картометрический метод	0.10	-
201	766295.68	5247621.39	Картометрический метод	0.10	-
202	766239.74	5247615.69	Картометрический метод	0.10	-
203	766245.95	5247585.38	Картометрический метод	0.10	-
204	766296.20	5247584.87	Картометрический метод	0.10	-
205	766301.83	5247549.09	Картометрический метод	0.10	-
206	766756.58	5247538.97	Картометрический метод	0.10	-
207	766761.16	5247540.77	Картометрический метод	0.10	-
208	766762.81	5247543.31	Картометрический метод	0.10	-
209	766763.16	5247546.40	Картометрический метод	0.10	-
210	766768.99	5247685.34	Картометрический метод	0.10	-
211	766769.74	5247713.79	Картометрический метод	0.10	-
212	766766.68	5247733.25	Картометрический метод	0.10	-
213	766757.72	5247757.22	Картометрический метод	0.10	-
214	766749.93	5247770.08	Картометрический метод	0.10	-
215	766744.13	5247775.80	Картометрический метод	0.10	-
216	766727.28	5247781.03	Картометрический метод	0.10	-
217	766727.21	5247781.02	Картометрический метод	0.10	-
218	766446.45	5247763.84	Картометрический метод	0.10	-
219	766413.88	5247762.29	Картометрический метод	0.10	-
220	766376.42	5247764.05	Картометрический метод	0.10	-
221	766327.04	5247766.39	Картометрический метод	0.10	-

2. Сведения о характерных точках границ объекта					
Обозначение характерных точек границ	Координаты, м		Метод определения координат характерной точки	Средняя квадратическая погрешность положения характерной точки (Mt), м	Описание обозначения точки на местности (при наличии)
	X	Y			
1	2	3	4	5	6
222	766260.35	5247766.61	Картометрический метод	0.10	-
198	766263.98	5247692.26	Картометрический метод	0.10	-
223	766626.89	5247650.27	Картометрический метод	0.10	-
224	766362.98	5247649.26	Картометрический метод	0.10	-
225	766362.98	5247642.95	Картометрический метод	0.10	-
226	766626.78	5247644.01	Картометрический метод	0.10	-
223	766626.89	5247650.27	Картометрический метод	0.10	-
227	766326.86	5247652.68	Картометрический метод	0.10	-
228	766320.45	5247645.81	Картометрический метод	0.10	-
229	766319.30	5247614.91	Картометрический метод	0.10	-
230	766361.42	5247613.08	Картометрический метод	0.10	-
231	766362.10	5247651.30	Картометрический метод	0.10	-
227	766326.86	5247652.68	Картометрический метод	0.10	-
232	766288.22	5248216.29	Картометрический метод	0.10	-
233	766290.18	5248219.69	Картометрический метод	0.10	-
234	766305.86	5248241.10	Картометрический метод	0.10	-
235	766324.53	5248261.64	Картометрический метод	0.10	-
236	766411.26	5248373.59	Картометрический метод	0.10	-
237	766442.29	5248424.14	Картометрический метод	0.10	-
238	766600.61	5248606.46	Картометрический метод	0.10	-
239	766603.77	5248603.54	Картометрический метод	0.10	-
240	766446.03	5248421.31	Картометрический метод	0.10	-
241	766421.35	5248381.31	Картометрический метод	0.10	-
242	766435.12	5248392.07	Картометрический метод	0.10	-
243	766468.67	5248411.58	Картометрический метод	0.10	-

2. Сведения о характерных точках границ объекта

Обозначение характерных точек границ	Координаты, м		Метод определения координат характерной точки	Средняя квадратическая погрешность положения характерной точки (Mt), м	Описание обозначения точки на местности (при наличии)
	X	Y			
1	2	3	4	5	6
244	766471.48	5248405.98	Картометрический метод	0.10	-
245	766438.00	5248386.84	Картометрический метод	0.10	-
246	766416.88	5248369.30	Картометрический метод	0.10	-
247	766366.85	5248305.78	Картометрический метод	0.10	-
248	766392.94	5248274.58	Картометрический метод	0.10	-
249	766458.46	5248334.06	Картометрический метод	0.10	-
250	766447.94	5248345.96	Картометрический метод	0.10	-
251	766489.59	5248384.41	Картометрический метод	0.10	-
252	766551.85	5248461.77	Картометрический метод	0.10	-
253	766568.33	5248472.30	Картометрический метод	0.10	-
254	766582.52	5248487.41	Картометрический метод	0.10	-
255	766584.81	5248497.93	Картометрический метод	0.10	-
256	766585.72	5248527.23	Картометрический метод	0.10	-
257	766597.17	5248567.06	Картометрический метод	0.10	-
258	766618.68	5248595.44	Картометрический метод	0.10	-
259	766613.65	5248602.76	Картометрический метод	0.10	-
260	766621.89	5248616.04	Картометрический метод	0.10	-
261	766613.19	5248641.21	Картометрический метод	0.10	-
262	766729.00	5248747.42	Картометрический метод	0.10	-
263	766705.51	5248777.78	Картометрический метод	0.10	-
264	766709.70	5248781.37	Картометрический метод	0.10	-
265	766683.95	5248759.29	Картометрический метод	0.10	-
266	766623.76	5248701.03	Картометрический метод	0.10	-
267	766612.06	5248709.44	Картометрический метод	0.10	-
268	766489.25	5248585.14	Картометрический метод	0.10	-

2. Сведения о характерных точках границ объекта

Обозначение характерных точек границ	Координаты, м		Метод определения координат характерной точки	Средняя квадратическая погрешность положения характерной точки (Mt), м	Описание обозначения точки на местности (при наличии)
	X	Y			
1	2	3	4	5	6
269	766457.21	5248573.24	Картометрический метод	0.10	-
270	766411.43	5248490.84	Картометрический метод	0.10	-
271	766372.98	5248501.83	Картометрический метод	0.10	-
272	766323.54	5248530.21	Картометрический метод	0.10	-
273	766338.19	5248560.42	Картометрический метод	0.10	-
274	766367.48	5248573.24	Картометрический метод	0.10	-
275	766404.11	5248657.47	Картометрический метод	0.10	-
276	766463.62	5248767.33	Картометрический метод	0.10	-
277	766445.91	5248783.20	Картометрический метод	0.10	-
278	766388.60	5248707.99	Картометрический метод	0.10	-
279	766377.57	5248685.14	Картометрический метод	0.10	-
280	766357.63	5248650.05	Картометрический метод	0.10	-
281	766331.01	5248613.12	Картометрический метод	0.10	-
282	766308.27	5248574.42	Картометрический метод	0.10	-
283	766287.96	5248538.80	Картометрический метод	0.10	-
284	766280.98	5248524.09	Картометрический метод	0.10	-
285	766265.51	5248495.02	Картометрический метод	0.10	-
286	766238.81	5248441.93	Картометрический метод	0.10	-
287	766223.87	5248407.54	Картометрический метод	0.10	-
288	766215.97	5248389.86	Картометрический метод	0.10	-
289	766190.20	5248330.33	Картометрический метод	0.10	-
290	766115.86	5248167.09	Картометрический метод	0.10	-
291	766114.40	5248163.57	Картометрический метод	0.10	-
292	766142.49	5248147.52	Картометрический метод	0.10	-
293	766157.14	5248142.94	Картометрический метод	0.10	-

2. Сведения о характерных точках границ объекта					
Обозначение характерных точек границ	Координаты, м		Метод определения координат характерной точки	Средняя квадратическая погрешность положения характерной точки (M _t), м	Описание обозначения точки на местности (при наличии)
	X	Y			
1	2	3	4	5	6
294	766166.98	5248143.40	Картометрический метод	0.10	-
295	766174.08	5248152.10	Картометрический метод	0.10	-
296	766217.68	5248248.45	Картометрический метод	0.10	-
232	766288.22	5248216.29	Картометрический метод	0.10	-
297	766149.29	5248251.90	Картометрический метод	0.10	-
298	766149.31	5248251.91	Картометрический метод	0.10	-
299	766186.04	5248332.48	Картометрический метод	0.10	-
300	766212.36	5248391.80	Картометрический метод	0.10	-
301	766220.55	5248409.19	Картометрический метод	0.10	-
302	766234.79	5248444.24	Картометрический метод	0.10	-
303	766260.96	5248496.90	Картометрический метод	0.10	-
304	766265.94	5248506.01	Картометрический метод	0.10	-
305	766272.71	5248518.14	Картометрический метод	0.10	-
306	766284.72	5248540.39	Картометрический метод	0.10	-
307	766304.71	5248576.26	Картометрический метод	0.10	-
308	766327.76	5248615.78	Картометрический метод	0.10	-
309	766354.42	5248652.36	Картометрический метод	0.10	-
310	766374.27	5248687.12	Картометрический метод	0.10	-
311	766386.07	5248711.07	Картометрический метод	0.10	-
312	766386.22	5248711.25	Картометрический метод	0.10	-
313	766386.21	5248711.26	Картометрический метод	0.10	-
314	766378.81	5248721.69	Картометрический метод	0.10	-
315	766262.20	5248523.80	Картометрический метод	0.10	-
316	766178.75	5248564.24	Картометрический метод	0.10	-
317	766121.18	5248594.38	Картометрический метод	0.10	-

2. Сведения о характерных точках границ объекта

Обозначение характерных точек границ	Координаты, м		Метод определения координат характерной точки	Средняя квадратическая погрешность положения характерной точки (Mt), м	Описание обозначения точки на местности (при наличии)
	X	Y			
1	2	3	4	5	6
318	766158.97	5248665.03	Картометрический метод	0.10	-
319	766172.08	5248657.83	Картометрический метод	0.10	-
320	766186.75	5248683.97	Картометрический метод	0.10	-
321	766202.26	5248675.96	Картометрический метод	0.10	-
322	766208.18	5248686.76	Картометрический метод	0.10	-
323	766231.07	5248681.27	Картометрический метод	0.10	-
324	766320.60	5248774.18	Картометрический метод	0.10	-
325	766256.80	5248815.56	Картометрический метод	0.10	-
326	766252.93	5248816.51	Картометрический метод	0.10	-
327	766248.33	5248816.38	Картометрический метод	0.10	-
328	766242.99	5248815.48	Картометрический метод	0.10	-
329	766195.02	5248758.83	Картометрический метод	0.10	-
330	766138.49	5248704.93	Картометрический метод	0.10	-
331	766132.24	5248702.70	Картометрический метод	0.10	-
332	766151.42	5248677.61	Картометрический метод	0.10	-
333	766108.39	5248612.61	Картометрический метод	0.10	-
334	766086.88	5248634.12	Картометрический метод	0.10	-
335	766046.55	5248664.37	Картометрический метод	0.10	-
336	765993.28	5248587.62	Картометрический метод	0.10	-
337	765969.51	5248548.38	Картометрический метод	0.10	-
338	765954.04	5248514.89	Картометрический метод	0.10	-
339	765936.12	5248470.80	Картометрический метод	0.10	-
340	765904.00	5248372.79	Картометрический метод	0.10	-
341	765936.04	5248356.55	Картометрический метод	0.10	-
342	765942.24	5248338.04	Картометрический метод	0.10	-

2. Сведения о характерных точках границ объекта

Обозначение характерных точек границ	Координаты, м		Метод определения координат характерной точки	Средняя квадратическая погрешность положения характерной точки (Mt), м	Описание обозначения точки на местности (при наличии)
	X	Y			
1	2	3	4	5	6
343	765940.30	5248335.41	Картометрический метод	0.10	-
344	765945.46	5248342.41	Картометрический метод	0.10	-
345	766007.50	5248457.77	Картометрический метод	0.10	-
346	766080.44	5248583.98	Картометрический метод	0.10	-
347	766099.48	5248593.64	Картометрический метод	0.10	-
348	766099.20	5248586.72	Картометрический метод	0.10	-
349	766086.33	5248580.07	Картометрический метод	0.10	-
350	766013.60	5248454.30	Картометрический метод	0.10	-
351	765951.49	5248338.86	Картометрический метод	0.10	-
352	765946.27	5248332.27	Картометрический метод	0.10	-
353	765948.99	5248335.70	Картометрический метод	0.10	-
354	765950.55	5248335.00	Картометрический метод	0.10	-
355	765951.32	5248336.46	Картометрический метод	0.10	-
356	766140.91	5248251.17	Картометрический метод	0.10	-
357	766146.05	5248250.43	Картометрический метод	0.10	-
297	766149.29	5248251.90	Картометрический метод	0.10	-
358	765861.17	5247112.54	Картометрический метод	0.10	-
359	765879.73	5247117.14	Картометрический метод	0.10	-
360	765888.67	5247125.21	Картометрический метод	0.10	-
361	765890.42	5247134.71	Картометрический метод	0.10	-
362	765900.24	5247176.26	Картометрический метод	0.10	-
363	765919.02	5247242.64	Картометрический метод	0.10	-
364	765980.12	5247495.80	Картометрический метод	0.10	-
365	765996.49	5247554.62	Картометрический метод	0.10	-
366	766021.81	5247639.85	Картометрический метод	0.10	-

2. Сведения о характерных точках границ объекта

Обозначение характерных точек границ	Координаты, м		Метод определения координат характерной точки	Средняя квадратическая погрешность положения характерной точки (M _t), м	Описание обозначения точки на местности (при наличии)
	X	Y			
1	2	3	4	5	6
367	766046.47	5247689.93	Картометрический метод	0.10	-
368	766051.16	5247696.26	Картометрический метод	0.10	-
369	766064.79	5247713.63	Картометрический метод	0.10	-
370	766054.68	5247737.31	Картометрический метод	0.10	-
371	766039.64	5247769.06	Картометрический метод	0.10	-
372	766018.76	5247804.16	Картометрический метод	0.10	-
373	766006.94	5247818.72	Картометрический метод	0.10	-
374	766001.01	5247822.96	Картометрический метод	0.10	-
375	765995.47	5247820.97	Картометрический метод	0.10	-
376	765991.06	5247809.20	Картометрический метод	0.10	-
377	765982.09	5247785.55	Картометрический метод	0.10	-
378	765957.41	5247709.79	Картометрический метод	0.10	-
379	765930.36	5247643.40	Картометрический метод	0.10	-
380	765921.62	5247613.08	Картометрический метод	0.10	-
381	765921.33	5247602.33	Картометрический метод	0.10	-
382	765915.37	5247540.22	Картометрический метод	0.10	-
383	765919.02	5247507.14	Картометрический метод	0.10	-
384	765902.18	5247464.30	Картометрический метод	0.10	-
385	765886.75	5247416.16	Картометрический метод	0.10	-
386	765872.62	5247365.88	Картометрический метод	0.10	-
387	765859.26	5247326.82	Картометрический метод	0.10	-
388	765854.60	5247295.99	Картометрический метод	0.10	-
389	765859.41	5247280.03	Картометрический метод	0.10	-
390	765859.41	5247263.49	Картометрический метод	0.10	-
391	765855.38	5247240.99	Картометрический метод	0.10	-

2. Сведения о характерных точках границ объекта					
Обозначение характерных точек границ	Координаты, м		Метод определения координат характерной точки	Средняя квадратическая погрешность положения характерной точки (Mt), м	Описание обозначения точки на местности (при наличии)
	X	Y			
1	2	3	4	5	6
392	765847.31	5247159.06	Картометрический метод	0.10	-
393	765857.42	5247132.80	Картометрический метод	0.10	-
394	765871.29	5247116.43	Картометрический метод	0.10	-
395	765865.57	5247115.61	Картометрический метод	0.10	-
396	765853.65	5247130.99	Картометрический метод	0.10	-
397	765843.09	5247158.30	Картометрический метод	0.10	-
398	765851.73	5247241.18	Картометрический метод	0.10	-
399	765855.37	5247263.68	Картометрический метод	0.10	-
400	765854.99	5247279.06	Картометрический метод	0.10	-
401	765850.00	5247295.41	Картометрический метод	0.10	-
402	765855.76	5247328.30	Картометрический метод	0.10	-
403	765869.40	5247367.71	Картометрический метод	0.10	-
404	765883.47	5247417.53	Картометрический метод	0.10	-
405	765889.96	5247437.90	Картометрический метод	0.10	-
406	765833.87	5247460.45	Картометрический метод	0.10	-
407	765835.32	5247450.74	Картометрический метод	0.10	-
408	765825.18	5247414.35	Картометрический метод	0.10	-
409	765812.73	5247361.44	Картометрический метод	0.10	-
410	765802.68	5247314.61	Картометрический метод	0.10	-
411	765798.92	5247288.43	Картометрический метод	0.10	-
412	765799.29	5247257.02	Картометрический метод	0.10	-
413	765799.43	5247229.15	Картометрический метод	0.10	-
414	765803.53	5247212.59	Картометрический метод	0.10	-
415	765801.02	5247211.80	Картометрический метод	0.10	-
416	765789.70	5247115.59	Картометрический метод	0.10	-

2. Сведения о характерных точках границ объекта

Обозначение характерных точек границ	Координаты, м		Метод определения координат характерной точки	Средняя квадратическая погрешность положения характерной точки (Mt), м	Описание обозначения точки на местности (при наличии)
	X	Y			
1	2	3	4	5	6
417	765815.13	5247115.97	Картометрический метод	0.10	-
358	765861.17	5247112.54	Картометрический метод	0.10	-
418	765748.12	5247292.34	Картометрический метод	0.10	-
419	765750.44	5247317.36	Картометрический метод	0.10	-
420	765758.64	5247417.82	Картометрический метод	0.10	-
421	765768.27	5247558.74	Картометрический метод	0.10	-
422	765769.97	5247633.73	Картометрический метод	0.10	-
423	765769.93	5247647.41	Картометрический метод	0.10	-
424	765770.73	5247682.89	Картометрический метод	0.10	-
425	765772.78	5247745.50	Картометрический метод	0.10	-
426	765783.84	5247829.41	Картометрический метод	0.10	-
427	765794.94	5247855.43	Картометрический метод	0.10	-
428	765807.45	5247896.04	Картометрический метод	0.10	-
429	765811.69	5247903.37	Картометрический метод	0.10	-
430	765816.90	5247898.40	Картометрический метод	0.10	-
431	765811.71	5247903.36	Картометрический метод	0.10	-
432	765809.94	5247917.96	Картометрический метод	0.10	-
433	765804.01	5247938.94	Картометрический метод	0.10	-
434	765792.27	5247965.81	Картометрический метод	0.10	-
435	765789.77	5247975.77	Картометрический метод	0.10	-
436	765791.20	5248019.68	Картометрический метод	0.10	-
437	765796.31	5248034.19	Картометрический метод	0.10	-
438	765803.20	5248051.10	Картометрический метод	0.10	-
439	765851.18	5248150.85	Картометрический метод	0.10	-
440	765825.49	5248155.53	Картометрический метод	0.10	-

2. Сведения о характерных точках границ объекта					
Обозначение характерных точек границ	Координаты, м		Метод определения координат характерной точки	Средняя квадратическая погрешность положения характерной точки (Mt), м	Описание обозначения точки на местности (при наличии)
	X	Y			
1	2	3	4	5	6
441	765833.27	5248175.67	Картометрический метод	0.10	-
442	765819.31	5248181.85	Картометрический метод	0.10	-
443	765793.91	5248137.45	Картометрический метод	0.10	-
444	765785.67	5248107.24	Картометрический метод	0.10	-
445	765755.46	5248031.24	Картометрический метод	0.10	-
446	765753.77	5248010.43	Картометрический метод	0.10	-
447	765749.96	5247956.17	Картометрический метод	0.10	-
448	765729.14	5247921.38	Картометрический метод	0.10	-
449	765740.38	5247897.35	Картометрический метод	0.10	-
450	765737.10	5247834.96	Картометрический метод	0.10	-
451	765722.27	5247829.37	Картометрический метод	0.10	-
452	765720.49	5247829.47	Картометрический метод	0.10	-
453	765719.75	5247821.59	Картометрический метод	0.10	-
454	765713.34	5247775.81	Картометрический метод	0.10	-
455	765716.09	5247680.60	Картометрический метод	0.10	-
456	765704.19	5247626.58	Картометрический метод	0.10	-
457	765694.12	5247568.90	Картометрический метод	0.10	-
458	765680.38	5247479.18	Картометрический метод	0.10	-
459	765673.06	5247329.04	Картометрический метод	0.10	-
418	765748.12	5247292.34	Картометрический метод	0.10	-
460	766090.08	5247309.81	Картометрический метод	0.10	-
461	766075.00	5247301.82	Картометрический метод	0.10	-
462	766052.72	5247283.17	Картометрический метод	0.10	-
463	766031.48	5247267.63	Картометрический метод	0.10	-
464	765997.81	5247247.42	Картометрический метод	0.10	-

2. Сведения о характерных точках границ объекта

Обозначение характерных точек границ	Координаты, м		Метод определения координат характерной точки	Средняя квадратическая погрешность положения характерной точки (Mt), м	Описание обозначения точки на местности (при наличии)
	X	Y			
1	2	3	4	5	6
465	765991.59	5247238.10	Картометрический метод	0.10	-
466	765999.88	5247283.69	Картометрический метод	0.10	-
467	766013.35	5247323.58	Картометрический метод	0.10	-
468	766021.12	5247367.09	Картометрический метод	0.10	-
469	766032.52	5247404.91	Картометрический метод	0.10	-
470	766010.24	5247410.22	Картометрический метод	0.10	-
471	766034.33	5247523.93	Картометрический метод	0.10	-
472	766041.27	5247541.67	Картометрический метод	0.10	-
473	766002.39	5247553.76	Картометрический метод	0.10	-
474	766002.01	5247552.54	Картометрический метод	0.10	-
475	765986.35	5247493.89	Картометрический метод	0.10	-
476	765925.51	5247240.24	Картометрический метод	0.10	-
477	765907.01	5247174.65	Картометрический метод	0.10	-
478	765897.52	5247132.81	Картометрический метод	0.10	-
479	765899.37	5247120.03	Картометрический метод	0.10	-
480	765908.53	5247110.42	Картометрический метод	0.10	-
481	765914.56	5247108.56	Картометрический метод	0.10	-
482	766007.38	5247101.65	Картометрический метод	0.10	-
483	766082.95	5247100.13	Картометрический метод	0.10	-
484	766083.10	5247100.12	Картометрический метод	0.10	-
485	766089.65	5247244.26	Картометрический метод	0.10	-
486	766153.54	5247245.30	Картометрический метод	0.10	-
460	766090.08	5247309.81	Картометрический метод	0.10	-
487	765917.91	5247613.89	Картометрический метод	0.10	-
488	765926.81	5247644.55	Картометрический метод	0.10	-

2. Сведения о характерных точках границ объекта

Обозначение характерных точек границ	Координаты, м		Метод определения координат характерной точки	Средняя квадратическая погрешность положения характерной точки (Mt), м	Описание обозначения точки на местности (при наличии)
	X	Y			
1	2	3	4	5	6
489	765954.21	5247711.35	Картометрический метод	0.10	-
490	765978.44	5247786.93	Картометрический метод	0.10	-
491	765987.77	5247810.85	Картометрический метод	0.10	-
492	765991.40	5247823.10	Картометрический метод	0.10	-
493	765991.18	5247827.49	Картометрический метод	0.10	-
494	765935.72	5247845.73	Картометрический метод	0.10	-
495	765902.24	5247861.30	Картометрический метод	0.10	-
496	765878.71	5247872.10	Картометрический метод	0.10	-
497	765878.70	5247872.10	Картометрический метод	0.10	-
498	765876.94	5247867.32	Картометрический метод	0.10	-
499	765873.03	5247844.31	Картометрический метод	0.10	-
500	765865.50	5247785.86	Картометрический метод	0.10	-
501	765864.43	5247780.24	Картометрический метод	0.10	-
502	765860.72	5247751.07	Картометрический метод	0.10	-
503	765845.06	5247669.68	Картометрический метод	0.10	-
504	765838.60	5247637.32	Картометрический метод	0.10	-
505	765840.10	5247633.58	Картометрический метод	0.10	-
506	765832.63	5247635.97	Картометрический метод	0.10	-
507	765833.73	5247637.29	Картометрический метод	0.10	-
508	765840.21	5247670.91	Картометрический метод	0.10	-
509	765855.51	5247751.35	Картометрический метод	0.10	-
510	765859.59	5247784.30	Картометрический метод	0.10	-
511	765868.03	5247845.78	Картометрический метод	0.10	-
512	765871.71	5247868.43	Картометрический метод	0.10	-
513	765872.26	5247875.07	Картометрический метод	0.10	-

2. Сведения о характерных точках границ объекта					
Обозначение характерных точек границ	Координаты, м		Метод определения координат характерной точки	Средняя квадратическая погрешность положения характерной точки (Mt), м	Описание обозначения точки на местности (при наличии)
	X	Y			
1	2	3	4	5	6
514	765818.08	5247897.27	Картометрический метод	0.10	-
515	765818.08	5247897.28	Картометрический метод	0.10	-
516	765811.69	5247893.50	Картометрический метод	0.10	-
517	765788.92	5247828.13	Картометрический метод	0.10	-
518	765777.89	5247744.09	Картометрический метод	0.10	-
519	765775.20	5247681.98	Картометрический метод	0.10	-
520	765775.31	5247645.75	Картометрический метод	0.10	-
521	765780.63	5247644.44	Картометрический метод	0.10	-
522	765834.65	5247632.07	Картометрический метод	0.10	-
523	765917.77	5247608.94	Картометрический метод	0.10	-
487	765917.91	5247613.89	Картометрический метод	0.10	-
524	765994.01	5247833.88	Картометрический метод	0.10	-
525	765995.80	5247836.64	Картометрический метод	0.10	-
526	765995.36	5247842.74	Картометрический метод	0.10	-
527	765996.74	5247853.36	Картометрический метод	0.10	-
528	766000.82	5247867.41	Картометрический метод	0.10	-
529	766003.19	5247872.88	Картометрический метод	0.10	-
530	766017.98	5247905.47	Картометрический метод	0.10	-
531	766017.98	5247905.48	Картометрический метод	0.10	-
532	766016.69	5247907.86	Картометрический метод	0.10	-
533	766014.94	5247909.24	Картометрический метод	0.10	-
534	766011.84	5247910.46	Картометрический метод	0.10	-
535	765981.70	5247920.36	Картометрический метод	0.10	-
536	765971.07	5247930.62	Картометрический метод	0.10	-
537	765968.88	5247936.75	Картометрический метод	0.10	-

2. Сведения о характерных точках границ объекта

Обозначение характерных точек границ	Координаты, м		Метод определения координат характерной точки	Средняя квадратическая погрешность положения характерной точки (Mt), м	Описание обозначения точки на местности (при наличии)
	X	Y			
1	2	3	4	5	6
538	765969.16	5248015.72	Картометрический метод	0.10	-
539	765967.38	5248018.75	Картометрический метод	0.10	-
540	765951.91	5248029.85	Картометрический метод	0.10	-
541	765947.44	5248035.93	Картометрический метод	0.10	-
542	765947.66	5248041.43	Картометрический метод	0.10	-
543	765929.18	5248000.12	Картометрический метод	0.10	-
544	765908.58	5248010.65	Картометрический метод	0.10	-
545	765896.22	5247974.71	Картометрический метод	0.10	-
546	765859.82	5247987.76	Картометрический метод	0.10	-
547	765845.18	5247996.00	Картометрический метод	0.10	-
548	765852.50	5248018.66	Картометрический метод	0.10	-
549	765844.80	5248024.90	Картометрический метод	0.10	-
550	765835.02	5248030.67	Картометрический метод	0.10	-
551	765836.80	5248036.11	Картометрический метод	0.10	-
552	765842.43	5248055.28	Картометрический метод	0.10	-
553	765849.07	5248076.34	Картометрический метод	0.10	-
554	765855.48	5248073.82	Картометрический метод	0.10	-
555	765857.31	5248077.71	Картометрический метод	0.10	-
556	765869.44	5248073.36	Картометрический метод	0.10	-
557	765875.16	5248083.20	Картометрический метод	0.10	-
558	765878.14	5248081.83	Картометрический метод	0.10	-
559	765879.74	5248085.49	Картометрический метод	0.10	-
560	765886.38	5248082.74	Картометрический метод	0.10	-
561	765893.24	5248090.76	Картометрический метод	0.10	-
562	765905.14	5248082.29	Картометрический метод	0.10	-

2. Сведения о характерных точках границ объекта

Обозначение характерных точек границ	Координаты, м		Метод определения координат характерной точки	Средняя квадратическая погрешность положения характерной точки (M _t), м	Описание обозначения точки на местности (при наличии)
	X	Y			
1	2	3	4	5	6
563	765905.60	5248072.67	Картометрический метод	0.10	-
564	765952.44	5248051.76	Картометрический метод	0.10	-
565	765965.10	5248079.17	Картометрический метод	0.10	-
566	765947.26	5248087.32	Картометрический метод	0.10	-
567	765952.98	5248102.43	Картометрический метод	0.10	-
568	765948.17	5248104.26	Картометрический метод	0.10	-
569	765955.45	5248123.17	Картометрический метод	0.10	-
570	765877.02	5248159.40	Картометрический метод	0.10	-
571	765869.54	5248162.81	Картометрический метод	0.10	-
572	765864.88	5248162.35	Картометрический метод	0.10	-
573	765858.53	5248150.24	Картометрический метод	0.10	-
574	765809.20	5248051.17	Картометрический метод	0.10	-
575	765801.67	5248032.13	Картометрический метод	0.10	-
576	765797.86	5248018.55	Картометрический метод	0.10	-
577	765795.44	5247975.82	Картометрический метод	0.10	-
578	765809.02	5247941.59	Картометрический метод	0.10	-
579	765816.81	5247908.06	Картометрический метод	0.10	-
580	765820.33	5247904.10	Картометрический метод	0.10	-
581	765877.64	5247880.06	Картометрический метод	0.10	-
582	765904.23	5247866.76	Картометрический метод	0.10	-
524	765994.01	5247833.88	Картометрический метод	0.10	-
583	765860.00	5247973.57	Картометрический метод	0.10	-
584	765851.87	5247942.90	Картометрический метод	0.10	-
585	765864.69	5247939.12	Картометрический метод	0.10	-
586	765872.58	5247969.79	Картометрический метод	0.10	-

2. Сведения о характерных точках границ объекта

Обозначение характерных точек границ	Координаты, м		Метод определения координат характерной точки	Средняя квадратическая погрешность положения характерной точки (Mt), м	Описание обозначения точки на местности (при наличии)
	X	Y			
1	2	3	4	5	6
583	765860.00	5247973.57	Картометрический метод	0.10	-
587	766323.49	5248777.18	Картометрический метод	0.10	-
588	766328.12	5248781.98	Картометрический метод	0.10	-
589	766334.53	5248827.75	Картометрический метод	0.10	-
590	766322.62	5248866.21	Картометрический метод	0.10	-
591	766347.34	5248905.57	Картометрический метод	0.10	-
592	766355.58	5248904.66	Картометрический метод	0.10	-
593	766394.95	5248955.01	Картометрический метод	0.10	-
594	766408.68	5248948.60	Картометрический метод	0.10	-
595	766483.76	5249032.83	Картометрический метод	0.10	-
596	766439.62	5249067.84	Картометрический метод	0.10	-
597	766428.54	5249057.75	Картометрический метод	0.10	-
598	766395.44	5249012.62	Картометрический метод	0.10	-
599	766369.40	5248996.16	Картометрический метод	0.10	-
600	766318.18	5248940.51	Картометрический метод	0.10	-
601	766280.45	5248892.36	Картометрический метод	0.10	-
602	766247.39	5248826.86	Картометрический метод	0.10	-
603	766247.96	5248825.99	Картометрический метод	0.10	-
587	766323.49	5248777.18	Картометрический метод	0.10	-
604	766050.47	5248090.30	Картометрический метод	0.10	-
605	766070.40	5248139.97	Картометрический метод	0.10	-
606	766094.92	5248128.92	Картометрический метод	0.10	-
607	766111.57	5248169.13	Картометрический метод	0.10	-
608	766143.01	5248238.09	Картометрический метод	0.10	-
609	766143.01	5248238.30	Картометрический метод	0.10	-

2. Сведения о характерных точках границ объекта					
Обозначение характерных точек границ	Координаты, м		Метод определения координат характерной точки	Средняя квадратическая погрешность положения характерной точки (Mt), м	Описание обозначения точки на местности (при наличии)
	X	Y			
1	2	3	4	5	6
610	766142.00	5248241.74	Картометрический метод	0.10	-
611	766139.22	5248246.16	Картометрический метод	0.10	-
612	766043.30	5248290.22	Картометрический метод	0.10	-
613	766034.35	5248269.51	Картометрический метод	0.10	-
614	766027.90	5248264.14	Картометрический метод	0.10	-
615	766010.09	5248238.61	Картометрический метод	0.10	-
616	766021.87	5248234.26	Картометрический метод	0.10	-
617	766023.93	5248237.70	Картометрический метод	0.10	-
618	766065.59	5248218.47	Картометрический метод	0.10	-
619	766087.56	5248206.11	Картометрический метод	0.10	-
620	766076.12	5248177.50	Картометрический метод	0.10	-
621	766069.94	5248163.54	Картометрический метод	0.10	-
622	766050.25	5248154.38	Картометрический метод	0.10	-
623	766041.56	5248142.48	Картометрический метод	0.10	-
624	766010.20	5248154.16	Картометрический метод	0.10	-
625	766025.89	5248189.12	Картометрический метод	0.10	-
626	765996.47	5248203.36	Картометрический метод	0.10	-
627	765999.10	5248211.38	Картометрический метод	0.10	-
628	765982.74	5248217.56	Картометрический метод	0.10	-
629	765972.44	5248199.24	Картометрический метод	0.10	-
630	765939.94	5248136.99	Картометрический метод	0.10	-
631	765974.18	5248121.12	Картометрический метод	0.10	-
604	766050.47	5248090.30	Картометрический метод	0.10	-
632	766129.23	5248706.63	Картометрический метод	0.10	-
633	766135.08	5248708.66	Картометрический метод	0.10	-

2. Сведения о характерных точках границ объекта

Обозначение характерных точек границ	Координаты, м		Метод определения координат характерной точки	Средняя квадратическая погрешность положения характерной точки (Mt), м	Описание обозначения точки на местности (при наличии)
	X	Y			
1	2	3	4	5	6
634	766191.41	5248762.27	Картометрический метод	0.10	-
635	766238.76	5248818.41	Картометрический метод	0.10	-
636	766238.66	5248819.64	Картометрический метод	0.10	-
637	766237.89	5248821.58	Картометрический метод	0.10	-
638	766224.06	5248831.92	Картометрический метод	0.10	-
639	766226.10	5248835.49	Картометрический метод	0.10	-
640	766241.68	5248824.48	Картометрический метод	0.10	-
641	766241.71	5248824.46	Картометрический метод	0.10	-
642	766276.13	5248895.09	Картометрический метод	0.10	-
643	766314.37	5248943.34	Картометрический метод	0.10	-
644	766366.47	5248999.88	Картометрический метод	0.10	-
645	766392.18	5249016.10	Картометрический метод	0.10	-
646	766425.13	5249061.08	Картометрический метод	0.10	-
647	766435.85	5249070.83	Картометрический метод	0.10	-
648	766430.66	5249074.95	Картометрический метод	0.10	-
649	766400.44	5249049.31	Картометрический метод	0.10	-
650	766398.61	5249034.66	Картометрический метод	0.10	-
651	766341.85	5248999.87	Картометрический метод	0.10	-
652	766279.59	5248911.07	Картометрический метод	0.10	-
653	766264.95	5248924.80	Картометрический метод	0.10	-
654	766207.27	5248869.87	Картометрический метод	0.10	-
655	766130.36	5248798.46	Картометрический метод	0.10	-
656	766092.83	5248745.36	Картометрический метод	0.10	-
657	766127.62	5248708.74	Картометрический метод	0.10	-
632	766129.23	5248706.63	Картометрический метод	0.10	-

2. Сведения о характерных точках границ объекта

Обозначение характерных точек границ	Координаты, м		Метод определения координат характерной точки	Средняя квадратическая погрешность положения характерной точки (M _t), м	Описание обозначения точки на местности (при наличии)
	X	Y			
1	2	3	4	5	6
658	766022.46	5247915.36	Картометрический метод	0.10	-
659	766022.46	5247915.36	Картометрический метод	0.10	-
660	766024.75	5247920.40	Картометрический метод	0.10	-
661	766030.65	5247934.66	Картометрический метод	0.10	-
662	766051.24	5248000.84	Картометрический метод	0.10	-
663	766075.58	5248067.66	Картометрический метод	0.10	-
664	766075.49	5248067.98	Картометрический метод	0.10	-
665	766074.47	5248070.72	Картометрический метод	0.10	-
666	766073.74	5248072.98	Картометрический метод	0.10	-
667	766071.83	5248074.58	Картометрический метод	0.10	-
668	766024.43	5248094.02	Картометрический метод	0.10	-
669	766011.34	5248061.92	Картометрический метод	0.10	-
670	765988.23	5248072.67	Картометрический метод	0.10	-
671	765967.40	5248023.09	Картометрический метод	0.10	-
672	765970.05	5248021.18	Картометрический метод	0.10	-
673	765972.41	5248017.01	Картометрический метод	0.10	-
674	765972.32	5247937.60	Картометрический метод	0.10	-
675	765973.91	5247932.70	Картометрический метод	0.10	-
676	765983.40	5247923.45	Картометрический метод	0.10	-
677	766013.42	5247914.21	Картометрический метод	0.10	-
678	766016.27	5247913.82	Картометрический метод	0.10	-
679	766019.52	5247914.15	Картометрический метод	0.10	-
658	766022.46	5247915.36	Картометрический метод	0.10	-
680	765794.24	5247229.50	Картометрический метод	0.10	-
681	765794.26	5247257.94	Картометрический метод	0.10	-

2. Сведения о характерных точках границ объекта

Обозначение характерных точек границ	Координаты, м		Метод определения координат характерной точки	Средняя квадратическая погрешность положения характерной точки (Mt), м	Описание обозначения точки на местности (при наличии)
	X	Y			
1	2	3	4	5	6
682	765793.84	5247290.20	Картометрический метод	0.10	-
683	765797.38	5247316.09	Картометрический метод	0.10	-
684	765820.62	5247416.79	Картометрический метод	0.10	-
685	765830.06	5247451.38	Картометрический метод	0.10	-
686	765828.66	5247459.39	Картометрический метод	0.10	-
687	765823.56	5247465.08	Картометрический метод	0.10	-
688	765806.22	5247475.32	Картометрический метод	0.10	-
689	765790.86	5247483.48	Картометрический метод	0.10	-
690	765769.76	5247494.66	Картометрический метод	0.10	-
691	765763.88	5247416.40	Картометрический метод	0.10	-
692	765755.53	5247316.10	Картометрический метод	0.10	-
693	765753.13	5247289.89	Картометрический метод	0.10	-
694	765755.46	5247288.76	Картометрический метод	0.10	-
695	765775.59	5247283.26	Картометрический метод	0.10	-
696	765779.26	5247236.57	Картометрический метод	0.10	-
697	765794.53	5247228.20	Картометрический метод	0.10	-
680	765794.24	5247229.50	Картометрический метод	0.10	-
698	765889.58	5248349.81	Картометрический метод	0.10	-
699	765898.09	5248370.65	Картометрический метод	0.10	-
700	765931.17	5248472.16	Картометрический метод	0.10	-
701	765943.04	5248501.26	Картометрический метод	0.10	-
702	765917.96	5248467.04	Картометрический метод	0.10	-
703	765893.24	5248426.30	Картометрический метод	0.10	-
704	765880.42	5248430.41	Картометрический метод	0.10	-
705	765864.82	5248389.75	Картометрический метод	0.10	-

2. Сведения о характерных точках границ объекта

Обозначение характерных точек границ	Координаты, м		Метод определения координат характерной точки	Средняя квадратическая погрешность положения характерной точки (Mt), м	Описание обозначения точки на местности (при наличии)
	X	Y			
1	2	3	4	5	6
706	765859.04	5248360.10	Картометрический метод	0.10	-
707	765887.22	5248350.83	Картометрический метод	0.10	-
698	765889.58	5248349.81	Картометрический метод	0.10	-
708	765857.08	5248222.59	Картометрический метод	0.10	-
709	765871.04	5248256.24	Картометрический метод	0.10	-
710	765857.45	5248262.42	Картометрический метод	0.10	-
711	765857.17	5248261.82	Картометрический метод	0.10	-
712	765853.50	5248263.80	Картометрический метод	0.10	-
713	765853.66	5248264.15	Картометрический метод	0.10	-
714	765827.32	5248276.15	Картометрический метод	0.10	-
715	765811.30	5248241.82	Картометрический метод	0.10	-
716	765843.34	5248229.23	Картометрический метод	0.10	-
708	765857.08	5248222.59	Картометрический метод	0.10	-
717	766443.55	5248785.32	Картометрический метод	0.10	-
718	766437.06	5248791.13	Картометрический метод	0.10	-
719	766383.05	5248728.88	Картометрический метод	0.10	-
720	766381.20	5248725.75	Картометрический метод	0.10	-
721	766389.14	5248714.82	Картометрический метод	0.10	-
722	766389.16	5248714.80	Картометрический метод	0.10	-
717	766443.55	5248785.32	Картометрический метод	0.10	-
723	766151.48	5247749.62	Картометрический метод	0.10	-
724	766151.39	5247749.62	Картометрический метод	0.10	-
725	766151.38	5247749.29	Картометрический метод	0.10	-
723	766151.48	5247749.62	Картометрический метод	0.10	-
726	765902.77	5248243.93	Картометрический метод	0.10	-

2. Сведения о характерных точках границ объекта

Обозначение характерных точек границ	Координаты, м		Метод определения координат характерной точки	Средняя квадратическая погрешность положения характерной точки (Mt), м	Описание обозначения точки на местности (при наличии)
	X	Y			
1	2	3	4	5	6
727	765918.40	5248275.29	Картометрический метод	0.10	-
728	765938.31	5248315.24	Картометрический метод	0.10	-
726	765902.77	5248243.93	Картометрический метод	0.10	-

3. Сведения о характерных точках части (частей) границы объекта

Обозначение характерных точек части границы	Координаты, м		Метод определения координат характерной точки	Средняя квадратическая погрешность положения характерной точки (Mt), м	Описание обозначения точки на местности (при наличии)
	X	Y			
1	2	3	4	5	6
-	-	-	-	-	-

Раздел 3

Сведения о местоположении измененных (уточненных) границ объекта

1. Система координат -

2. Сведения о характерных точках границ объекта

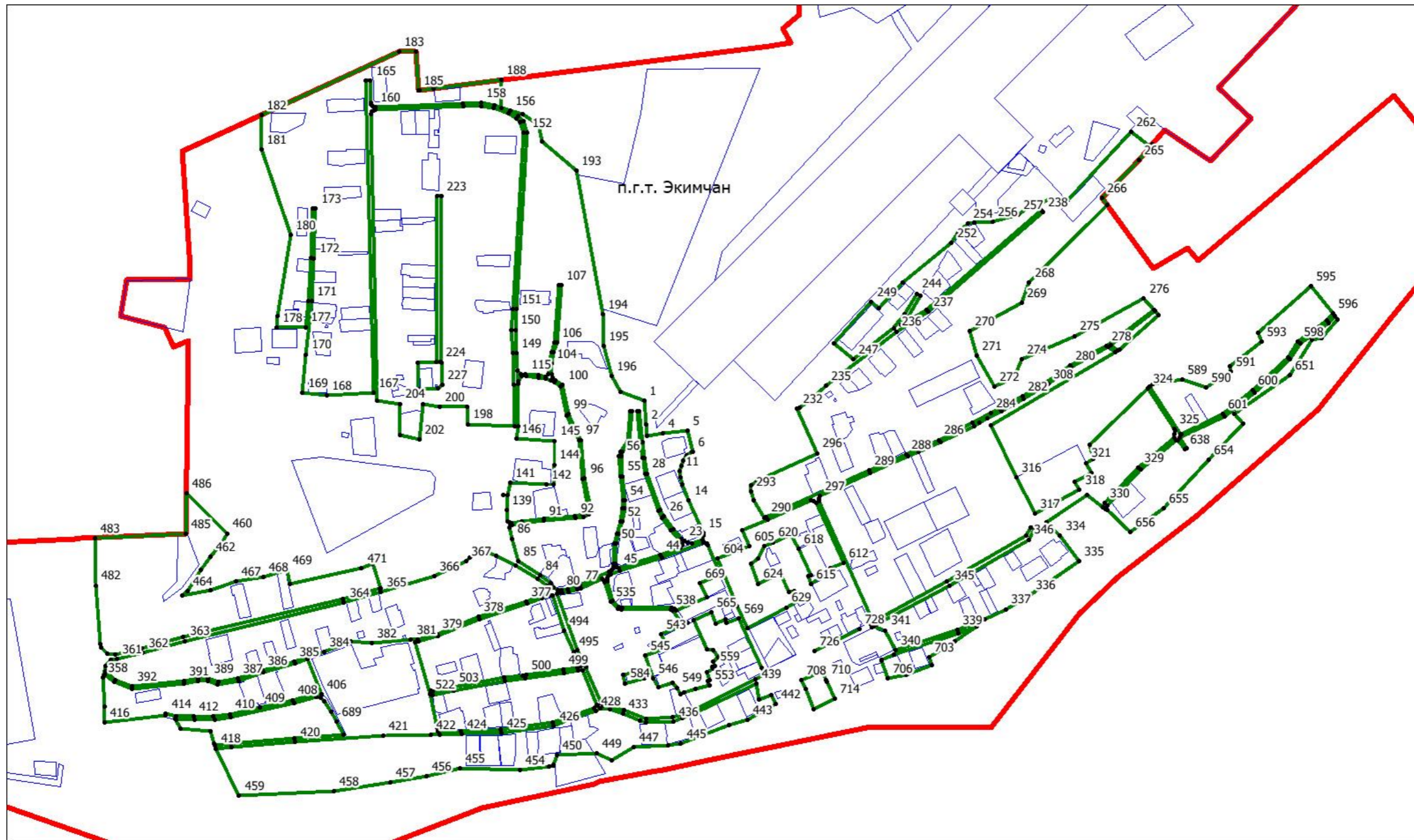
Обозначение характерных точек границ	Существующие координаты, м		Измененные (уточненные) координаты, м		Метод определения координат характерной точки	Средняя квадратическая погрешность положения характерной точки (Mt), м	Описание обозначения точки на местности (при наличии)
	X	Y	X	Y			
1	2	3	4	5	6	7	8
-	-	-	-	-	-	-	

3. Сведения о характерных точках части (частей) границы объекта

Обозначение характерных точек части границы	Существующие координаты, м		Измененные (уточненные) координаты, м		Метод определения координат характерной точки	Средняя квадратическая погрешность положения характерной точки (Mt), м	Описание обозначения точки на местности (при наличии)
	X	Y	X	Y			
1	2	3	4	5	6	7	8
-	-	-	-	-	-	-	





Раздел 4

План границ объекта



Масштаб 1:8000

ИСПОЛЬЗУЕМЫЕ УСЛОВНЫЕ ЗНАКИ И ОБОЗНАЧЕНИЯ

-  Граница населенного пункта
-  Граница территориальной зоны
-  Границы земельных участков, сведения о которых внесены в Единый государственный реестр недвижимости
-  1 Характерная точка объекта



Подпись _____

Крашенинников К.И. Дата 12 декабря 2022 г.

Место для оттиска печати (при наличии) лица, составившего описание местоположения границ объекта